

Просим отозвать вх. № 64695 от 11.04.2024 и принять в работу исх ООО «Атлас»  
исх. №01-05/266/24-2 от 16.04.2024

<b>Ходатайство об установлении публичного сервитута</b>	
1	Министерство цифрового развития, связи и массовых коммуникаций Российской Федерации (наименование органа, принимающего решение об установлении публичного сервитута)
2	Сведения о лице, представившем ходатайство об установлении публичного сервитута (далее - заявитель):
2.1	Полное наименование Общество с ограниченной ответственностью «Атлас»
2.2	Сокращенное наименование ООО «Атлас»
2.3	Организационно-правовая форма Общество с ограниченной ответственностью
2.4	Почтовый адрес (индекс, субъект Российской Федерации, населенный пункт, улица, дом) 115172, город Москва, улица Гончарная, дом 30 стр. 1
2.5	Фактический адрес (индекс, субъект Российской Федерации, населенный пункт, улица, дом) 115172, город Москва, улица Гончарная, дом 30 стр. 1
2.6	Адрес электронной почты info@tea-next.ru
2.7	ОГРН 1187746972676
2.8	ИНН 9705125862
3	Сведения о представителе заявителя:
3.1	Фамилия Галкин
	Имя Анатолий
	Отчество (при наличии) Михайлович
3.2	Адрес электронной почты e.yakovleva@rtk-service.ru
3.3	Телефон 8-926-495-84-06
3.4	Наименование и реквизиты документа, подтверждающего полномочия представителя заявителя Доверенность 77 АД 2583761 от 01.03.2023
4	Прошу установить публичный сервитут в отношении земель и земельных участков в целях строительства линейного сооружения связи «ТЕА следующего поколения»
5	Испрашиваемый срок публичного сервитута 10 лет

6	<p>Срок, в течение которого в соответствии с расчетом заявителя использование земельного участка (его части) и (или) расположенного на нем объекта недвижимости в соответствии с их разрешенным использованием будет в соответствии с подпунктом 4 пункта 1 статьи 39.41 Земельного кодекса Российской Федерации невозможно или существенно затруднено (при возникновении таких обстоятельств) 10 дней</p>																
7	<p>Обоснование необходимости установления публичного сервитута          ПАО «Ростелеком» является естественной монополией, а так же собственником ООО «Атлас» согласно справке о цепочке собственников.          На основании приказа №01/01/940-19 от 22.07.2019 о реализации инвестиционного проекта ПАО «Ростелеком» реализует проект по строительству новой волоконно-оптической линии связи (ВОЛС) от западных до восточных границ Российской Федерации под рабочим названием ТЕА NEXT («Транзит Европа — Азия следующего поколения»).          С целью выявления правообладателей земельных участков расположенных на пути следования трассы получены выписки из ЕГРН, однако связаться с собственниками земельных участков не удалось.          Учитывая изложенное, установление публичного сервитута является единственным возможным вариантом оформления земельно-правовых отношений на период размещения объекта.</p>																
8	<p>Сведения о правообладателе инженерного сооружения, которое переносится в связи с изъятием земельного участка для государственных или муниципальных нужд в случае, если заявитель не является собственником указанного инженерного сооружения (в данном случае указываются сведения в объеме, предусмотренном пунктом 2 настоящей Формы) (заполняется в случае, если ходатайство об установлении публичного сервитута подается с целью установления сервитута в целях реконструкции инженерного сооружения, которое переносится в связи с изъятием такого земельного участка для государственных или муниципальных нужд) -</p>																
9	<table border="1"> <tr> <td data-bbox="245 1211 612 2186" rowspan="14"> <p>Кадастровые номера земельных участков (при их наличии), в отношении которых испрашивается публичный сервитут и границы которых внесены в Единый государственный реестр недвижимости</p> </td> <td data-bbox="612 1211 1410 1279">55:10:0000000:993</td> </tr> <tr> <td data-bbox="612 1279 1410 1346">55:10:0000000:8</td> </tr> <tr> <td data-bbox="612 1346 1410 1413">55:10:0000000:9</td> </tr> <tr> <td data-bbox="612 1413 1410 1480">55:10:0000000:10</td> </tr> <tr> <td data-bbox="612 1480 1410 1547">55:29:151701:9</td> </tr> <tr> <td data-bbox="612 1547 1410 1615">55:29:151701:10</td> </tr> <tr> <td data-bbox="612 1615 1410 1682">55:29:071901:194</td> </tr> <tr> <td data-bbox="612 1682 1410 1749">55:29:121201:846</td> </tr> <tr> <td data-bbox="612 1749 1410 1816">24:04:0109001:262</td> </tr> <tr> <td data-bbox="612 1816 1410 1883">24:04:0109001:575</td> </tr> <tr> <td data-bbox="612 1883 1410 1951">24:04:0201002:107</td> </tr> <tr> <td data-bbox="612 1951 1410 2018">24:04:0201002:92</td> </tr> <tr> <td data-bbox="612 2018 1410 2085">24:04:0201002:94</td> </tr> <tr> <td data-bbox="612 2085 1410 2152">24:04:0201002:274</td> </tr> <tr> <td data-bbox="612 2152 1410 2186">24:04:7702001:872</td> </tr> </table>	<p>Кадастровые номера земельных участков (при их наличии), в отношении которых испрашивается публичный сервитут и границы которых внесены в Единый государственный реестр недвижимости</p>	55:10:0000000:993	55:10:0000000:8	55:10:0000000:9	55:10:0000000:10	55:29:151701:9	55:29:151701:10	55:29:071901:194	55:29:121201:846	24:04:0109001:262	24:04:0109001:575	24:04:0201002:107	24:04:0201002:92	24:04:0201002:94	24:04:0201002:274	24:04:7702001:872
<p>Кадастровые номера земельных участков (при их наличии), в отношении которых испрашивается публичный сервитут и границы которых внесены в Единый государственный реестр недвижимости</p>	55:10:0000000:993																
	55:10:0000000:8																
	55:10:0000000:9																
	55:10:0000000:10																
	55:29:151701:9																
	55:29:151701:10																
	55:29:071901:194																
	55:29:121201:846																
	24:04:0109001:262																
	24:04:0109001:575																
	24:04:0201002:107																
	24:04:0201002:92																
	24:04:0201002:94																
	24:04:0201002:274																
24:04:7702001:872																	




	24:04:0101001:518
	24:04:0101001:650
	24:04:0101001:320
	24:04:0101001:376
	24:04:0101002:339
	24:04:0101002:475
	24:04:0101002:347
	24:04:0101002:260
	24:04:0101002:1976
	24:24:1202001:40
	24:24:1202001:37
	24:24:0101003:337
	24:40:0060202:79
	24:11:0280104:488
	24:11:0280103:117
	24:11:0000000:16928
	24:11:0310304:53
	24:11:0310611:122
	24:11:0320101:358
	24:11:0350001:309
	24:11:0350001:364
	24:11:0350001:343
	24:11:0350001:367
	24:11:0350001:225 (E3 24:11:0000000:157)
	24:11:0290203:70)
	24:11:0350001:1882
	24:11:0290203:331
	24:11:0310303:121
	24:04:0201002:109
	24:04:6203001:973
	24:04:0201002:64
	24:04:0101001:517

	24:04:0101001:226
	24:04:0101001:640
	24:04:0101001:303
	24:04:0101002:406
	24:04:0101002:460
	24:04:0101002:495
	24:04:0101002:264
	24:04:0101002:261
	24:24:1501001:18
	24:24:1202001:42
	24:24:1202001:41
	24:24:0101003:335
	24:40:0080102:20
	24:11:0280104:31
	24:11:0280103:143
	24:11:0310202:111
	24:11:0310611:123
	24:11:0330401:89
	24:11:0350001:13
	24:11:0350001:14
	24:11:0350001:362
	24:11:0350001:2
	24:11:0350001:222
	24:11:0290203:67
	24:11:0350001:1881
	24:11:0290203:348
	24:11:0310202:107
	24:11:0310303:119
	54:09:020106:740 (E3 54:09:000000:81)
	54:09:020106:761
	54:30:026501:3484
	54:30:026501:3493

		54:11:017005:728 (E3 54:11:000000:214)
		54:11:017004:198 (E3 54:11:000000:214)
		54:11:017012:1326
		54:11:017012:52
		54:11:017012:1416
		54:11:017014:672
		55:29:091504:93
		55:24:020701:29
		55:24:020802:216
		55:24:020901:66
		55:24:000000:1451
		55:24:060502:66
		38:16:000039:495
		38:16:000039:29
		38:26:031001:52 (E3 38:26:000000:145)
		38:26:031001:89 (E3 38:26:000000:149)
		38:26:031001:88 (E3 38:26:000000:149)
		38:26:031001:4
		38:26:031001:3
		38:26:031001:53 (E3 38:26:000000:145)
		38:26:031001:54 (E3 38:26:000000:145)
		38:26:031001:80 (E3 38:26:000000:149)
		54:10:028208:601
		54:10:028211:1397
		54:10:028208:580
		54:10:028210:148
		54:10:028210:5056
		54:10:028206:4
		54:10:028205:844
		54:10:028205:729
		54:10:028205:949
		54:10:028205:771

		54:10:028205:1022
		54:10:028205:1116
		54:10:028205:810
		24:28:0000000:58
		24:28:1802001:259
		24:28:1802001:15
		24:28:0000000:15
		24:28:0000000:131
		24:28:1802001:27
10	Вид права, на котором инженерное сооружение принадлежит заявителю (если подано ходатайство об установлении публичного сервитута в целях реконструкции или эксплуатации инженерного сооружения) -	
11	Сведения о способах представления результатов рассмотрения ходатайства:	
	в виде электронного документа, который направляется уполномоченным органом заявителю посредством электронной почты	<u>Да</u> (да/нет)
	в виде бумажного документа, который заявитель получает непосредственно при личном обращении или посредством почтового отправления	<u>Нет</u> (да/нет)
12	Документы, прилагаемые к ходатайству:	
	<ol style="list-style-type: none"> <li>1. Схема расположения публичного сервитута, включающая графическое описание местоположения границ публичного сервитута и перечень координат характерных точек этих границ в системе координат, установленной для ведения Единого государственного реестра недвижимости в формате xml и pdf заверенная ЭЦП кадастрового инженера (ПК 31)</li> <li>2. Схема расположения публичного сервитута, включающая графическое описание местоположения границ публичного сервитута и перечень координат характерных точек этих границ в системе координат, установленной для ведения Единого государственного реестра недвижимости в формате xml и pdf заверенная ЭЦП кадастрового инженера (ПК 50 51)</li> <li>3. Схема расположения публичного сервитута, включающая графическое описание местоположения границ публичного сервитута и перечень координат характерных точек этих границ в системе координат, установленной для ведения Единого государственного реестра недвижимости в формате xml и pdf заверенная ЭЦП кадастрового инженера (ПК 39)</li> <li>4. Схема расположения публичного сервитута, включающая графическое описание местоположения границ публичного сервитута и перечень координат характерных точек этих границ в системе координат, установленной для ведения Единого государственного реестра недвижимости в формате xml и pdf заверенная ЭЦП кадастрового инженера (ПК 40)</li> <li>5. Схема расположения публичного сервитута, включающая графическое описание местоположения границ публичного сервитута и перечень координат характерных точек этих границ в системе координат,</li> </ol>	



	<p>установленной для ведения Единого государственного реестра недвижимости в формате xml и pdf заверенная ЭЦП кадастрового инженера (ПК 32 зона 1)</p> <p>6. Схема расположения публичного сервитута, включающая графическое описание местоположения границ публичного сервитута и перечень координат характерных точек этих границ в системе координат, установленной для ведения Единого государственного реестра недвижимости в формате xml и pdf заверенная ЭЦП кадастрового инженера (ПК 32 зона 2)</p> <p>7. Схема расположения публичного сервитута, включающая графическое описание местоположения границ публичного сервитута и перечень координат характерных точек этих границ в системе координат, установленной для ведения Единого государственного реестра недвижимости в формате xml и pdf заверенная ЭЦП кадастрового инженера (ПК 62)</p> <p>8. Схема расположения публичного сервитута, включающая графическое описание местоположения границ публичного сервитута и перечень координат характерных точек этих границ в системе координат, установленной для ведения Единого государственного реестра недвижимости в формате xml и pdf заверенная ЭЦП кадастрового инженера (ПК 41)</p> <p>9. Схема расположения публичного сервитута, включающая графическое описание местоположения границ публичного сервитута и перечень координат характерных точек этих границ в системе координат, установленной для ведения Единого государственного реестра недвижимости в формате xml и pdf заверенная ЭЦП кадастрового инженера (ПК 54) CD-R диск</p> <p>3. Доверенность 77 АД 2583761 от 01.03.2023;</p> <p>4. Приказ о реализации инвестиционного проекта №01/01/940-19 от 22.07.2019</p> <p>5. Выписка из реестра СЕМ</p> <p>6. Справка о цепочке собственников</p>						
13	<p>Подтверждаю согласие на обработку персональных данных (сбор, систематизацию, накопление, хранение, уточнение (обновление, изменение), использование, распространение (в том числе передачу), обезличивание, блокирование, уничтожение персональных данных, а также иных действий, необходимых для обработки персональных данных в соответствии с законодательством Российской Федерации), в том числе в автоматизированном режиме</p>						
14	<p>Подтверждаю, что сведения, указанные в настоящем ходатайстве, на дату представления ходатайства достоверны; документы (копии документов) и содержащиеся в них сведения соответствуют требованиям, установленным статьей 39.41 Земельного кодекса Российской Федерации</p>						
15	<table border="1" style="width: 100%; border-collapse: collapse;"> <tr> <td style="width: 70%; padding: 5px;">Подпись:</td> <td style="width: 30%; padding: 5px;">Дата:</td> </tr> <tr> <td style="text-align: center; padding: 5px;">             (подпись)         </td> <td style="text-align: center; padding: 5px;"> <u>А.М. Галкин</u>            (инициалы, фамилия)         </td> </tr> <tr> <td colspan="2" style="text-align: right; padding: 5px;">"16" апреля 2024 г.</td> </tr> </table>	Подпись:	Дата:	 (подпись)	<u>А.М. Галкин</u> (инициалы, фамилия)	"16" апреля 2024 г.	
Подпись:	Дата:						
 (подпись)	<u>А.М. Галкин</u> (инициалы, фамилия)						
"16" апреля 2024 г.							